

Dudár körtúra

2016. 05. 17-én a következő túrát vezettem:

Bakony hg.: Dudar - Kő hegy - Kő árok – Csesznek - Cseszneki vár – Kómosó-völgy -
Töbör hegy - Ördög árok - Dudar,

23 km-es nyílt túra. Vizes, sziklás, nehéz terep, szintemelkedés: 530 m.

Túravezető: Szabó Lilla

A tervezettnél 25 perccel később tudtunk elindulni. Borús, nyirkos időben vágunk neki a Kő-árokknak. Most abban is volt víz, főleg az árok vége felé.

A **Kő-árok** hangulatos, különben száraz medre mellett szorosan kanyargott turistautunk.

Az árok végén a jobb oldalon a fák mögött egy hosszú, magas mészkősziklafal húzódik, több hasadékkal, kőfülkével. Itt sziklamászók szoktak gyakorlatozni.



11 óra körül értünk Csesznekre.

Festői környezetben, a Vár-hegy Kelet-Nyugati irányában húzódó, dachsteini mészkőszirtjének éles gerincén áll a még romos állapotában is páratlanul szép XIII. században épült gótikus **Cseszneki Vár**.

Ez az erődítmény az 1241–42-es tatárjárás utáni nagy várépítési korszak szülötte. A több mint 700 éves Vár virágkora -Zsigmond királyunk uralkodásának idejére- a XV. századra tehető, mely időszakban a Várat birtokló Garai család, impozáns megjelenésű, gótikus lovagvárrá építette át az addig alacsony, belsejtornyos kis Várat.





Hadászati, országosan is kiemelkedő szerepet először a török időkben Veszprém eleste után betagozódott a magyar végvári védelmi rendszer első vonalába- majd később, a Rákóczi szabadságharc idején kapott, mikor is kezdetben a kuruc csapatok fészkeltek be magukat a Várba, ahol egy ellátó központot létesítettek a Dunántúlon harcoló alakulataik számára, ill. néhány labanc főtiszt őrzéséről is itt gondoskodtak.

Utolsó tulajdonosai az Eszterházyak voltak, akik a XVIII. század közepére barokk Várkastéllyá bővítették. Az 1810. évi földrengés nagy károkat okozott az épületegyüttesben, majd az 1820-as, villámcsapásból eredeztethető tűzvész meghozta a Vár végső leromlását.



A vár megtekintése után ellátogattunk a Kőmosó-völgybe. Szerencsénkre egy kis csoport sziklamászót is megcsodálhattunk távozásunk előtt, amint nekivágtak a „nagy fal” megmászásának.



Továbbhaladva, gyönyörű szálbükösben kerültük meg a **Töbör-hegyet**, időnként szép kilátással a **Bakonyaljára**.

Így jutottunk el az Ördög árokig. Rettenetesen sok víz folyt benne. Túranapunk előtt, hetekig minden nap esett az eső.

Erősen gondolkodóba estem, hogy ne forduljunk-e vissza, át tudunk-e majd mászni minden csúszós, sziklás akadályon? Szerencsére a csoport ügyes turistákból állt, így végig tudtunk menni az Ördög árkon, de többször kellett a hegyoldalba felmászni, kerülőutakat tenni. A megemelkedett vízszint több helyen járhatatlanná tette az eddig bevált útvonalat.

Ördög árok:




A Dudari-erdő és az Alsó-erdő között alakult ki a vízfolyások rombolása és néhány barlang beszakadása révén a szurdok.

A felette összezáródó lomboktól félhomályos, kanyargós szurdokban csak nagy esők vagy hóolvadás után folyik patak.

Az egész árok medréből háznyi nagyságú sziklák tornyosulnak - itt nem látni talpalatnyi földet, minden lépésünk sziklára esik.


A numulliteszes mészkőbe vájódott árok egyik legszebb pontja az Ördög-gát, vagy Gizella-átjáró. A szűk szoros alján, a sziklafalak közé beszorulva egy hatalmas, fentről leszakadt sziklatömb hever, mely csupán 2 m széles nyílást hagy. A 4-5 méternyi leereszkedést egy vaslétra segítette a múltban. Most U vasak, sodronykötél segíti a haladást, (Egy db 2.8m-es acéltreppi, illetve 10 db beépített fellépő és acélsodrony segíti a biztonságos átjutást.), illetve a Mária útnak megfelelően meg is kerülhető, falépcsőkön felmászva a hegyoldalba.

A völgyet határoló sziklafalban csaknem 50 kisebb-nagyobb fülke, barlang, hasadék bújik meg, közöttük a Bakony legnagyobb barlangja, az Ördöglik, széles szája az Ördög-gát felett 32 m magasságban tátong.



Környékén mindkét oldalán kisebb barlangok, kőodúk, fülkék, hasadékok sorakoznak. A kétszintű barlang nummunális mészkőben keletkezett, több folyosóból és teremből áll. Hamar összeszűkülő bejárata ágakra szakad, járatainak teljes hossza 168 m, mélysége 20 m, lámpa és kötél nélkül nem járható végig.

Az Ördög-árok fenséges szurdokának kialakulásához a víz mélyítő-romboló hatása, barlangjáratainak beszakadása is hozzájárult. A szurdok alját hatalmas, mohás szikladarabok borítják.



A következő akadálynál felmáztunk néhányan a sziklára, át is jutottam a túloldalra, de kilépési lehetőség nem adódott, mindenhol mély feltorlódott víz volt a szikla túloldalán.



Ismét a hegyoldalba felmászva tudtuk a hatalmas sziklákat kikerülni. Végül szerencsésen, időben megérkeztünk Dudarra. Kalandos túrapunktra még sokáig fogunk emlékezni. Örülök, hogy az eső csak a Cseszneki várban hullott egy kicsit.

Mindenkit szeretettel várok
a következő kiírt túrára.

Szabó Lilla
túravezető